



ОБЩИНА ПОПОВО

7800 гр.Попово
ул. „Ал.Стамболийски“ №1
тел.: 0608/40021
факс: 0608/40024

MUNICIPALITY POPOVO

7800 Popovo, Bulgaria
str „Al.Stamboliyski“ №1
tel.: +359 60840021
fax: +359 60840024

e-mail: obstina@popovo.bg
web-site: <http://www.popovo.bg>



Съобщение

Община Попово започва производство за одобряване на „Схема за разположение на автобусните спирки на обществения градски транспорт в гр. Попово“

В инвестиционната програма за 2021г. на Община Попово са предвидени за доставка и монтаж 10 бр. нови автобусни спирки в гр. Попово. Поставянето на преместваемите обекти е необходимо, за да се отговори на изискванията на Наредба № 33 от 3.11.1999 г. за обществен превоз на пътници и товари на територията на Република България, съгласно която е необходимо всички автоспирки да бъдат оборудвани с двустранно или тристранно заграден навес, места за сядане и разписание.

Проекта на акта може да бъде намерен на следния линк:
<https://www.popovo.bg/bg/uslugi/obiavi/drugi-obiavi-menu.html>.

В едномесечен срок от публикуването на настоящото съобщение заинтересуваните граждани и юридически лица могат да правят писмени предложения и възражения. Предложенията и възраженията могат да бъдат подавани:

- по пощата на адрес гр. Попово, ул. Александър Стамболийски, №1;
- на e-mail адрес - obstina@popovo.bg
- на място в ЦАУИ на общинска администрация – гр. Попово

ОБЩИНА ПОПОВО

С Х Е М А

на разположението на автобусните спирки на
обществения градски транспорт в гр. Попово

ПРОЕКТАНТ:

гр. Попово, 2021 г.

СЪДЪРЖАНИЕ

1. Обяснителна записка
2. План на гр. Попово - централна част с трасета на линиите и спирките – схема
3. План на гр. Попово – район на Ж.П.гарата с трасета на линиите и спирките – схема
4. План на гр. Попово – квартал Сеячи и кв. Невски с трасета на линиите и спирките – схема

ОБЯСНИТЕЛНА ЗАПИСКА

Настоящата техническа документация е разработена по задание на Възложителя Община Попово и има за цел да даде покаже трасетата на автобусните линии на обществения градски транспорт в гр. Попово и разположението на автобусните спирки. Проекта е изготвен на основание на следните нормативни документи:

- *НАРЕДБА № РД-02-20-2 от 20 декември 2017 г. за планиране и проектиране на комуникационно-транспортната система на урбанизираните територии*
- *Наредба № 2 от 17.01.2001 г. за сигнализация на пътищата с пътна маркировка*
- *Наредба № 18 от 23.07.2001 г. за сигнализация на пътищата с пътни знаци.*

Схемата на трасетата на автобусните линии на обществения градски транспорт в гр. Попово обхваща централната част на града – главни улици от уличната мрежа на града, района на ж.п.гарата, до който се достига по участък от път II-51 Околовръстен път на гр. Попово , както и път TGV-1128 /II-51, Водица – Светлен / - Попово -кв.Сеячи - кв.Невски - / II-51 /, по който се достига до кварталите Сеячи и Невски.

На схемата са показани трасетата на 3-те автобусните линии на обществения градски транспорт в гр. Попово, както следва:

- Линия №1 маршрут „Спирка автогара Попово – кв.Запад – Ж.П.Гара– кв.Запад – спирка автогара Попово“
- Линия № 2 маршрут „Ул. Раковска – „Малкия Бончо“ – спирка автогара Попово – бул. България/Драва – ул. Панайот Хитов – Стадиона – кв. Невски – кв. Сеячи – Ж.П.Гара – Болница - спирка автогара Попово“
- Линия № 3 маршрут „Спирка автогара Попово – кв. Запад – Ж.П.Гара – кв. Сеячи – кв. Невски – Стадиона – ул. Мара Тасева – паркинг МВР – ул. Асен Златаров – кв. Запад – Болница – кв. Запад“

Трасетата на редовните линии на обществения транспорт за превоз на пътници осигуряват преки и удобни връзки между всички зони на урбанизираната територия според нуждите на потоците, а спирките се

съобразяват с местата на концентрация на пешеходци, както и с основните обособени пешеходни трасета и зони.

Местата на спирките на общественя транспорт за превоз на пътници се определят в зависимост от вида, характера и големината на обслужваната територия и най-често посещаваните обекти.

Разположението на спирките на общественя транспорт за превоз на пътници спрямо активните ленти за движение бива:

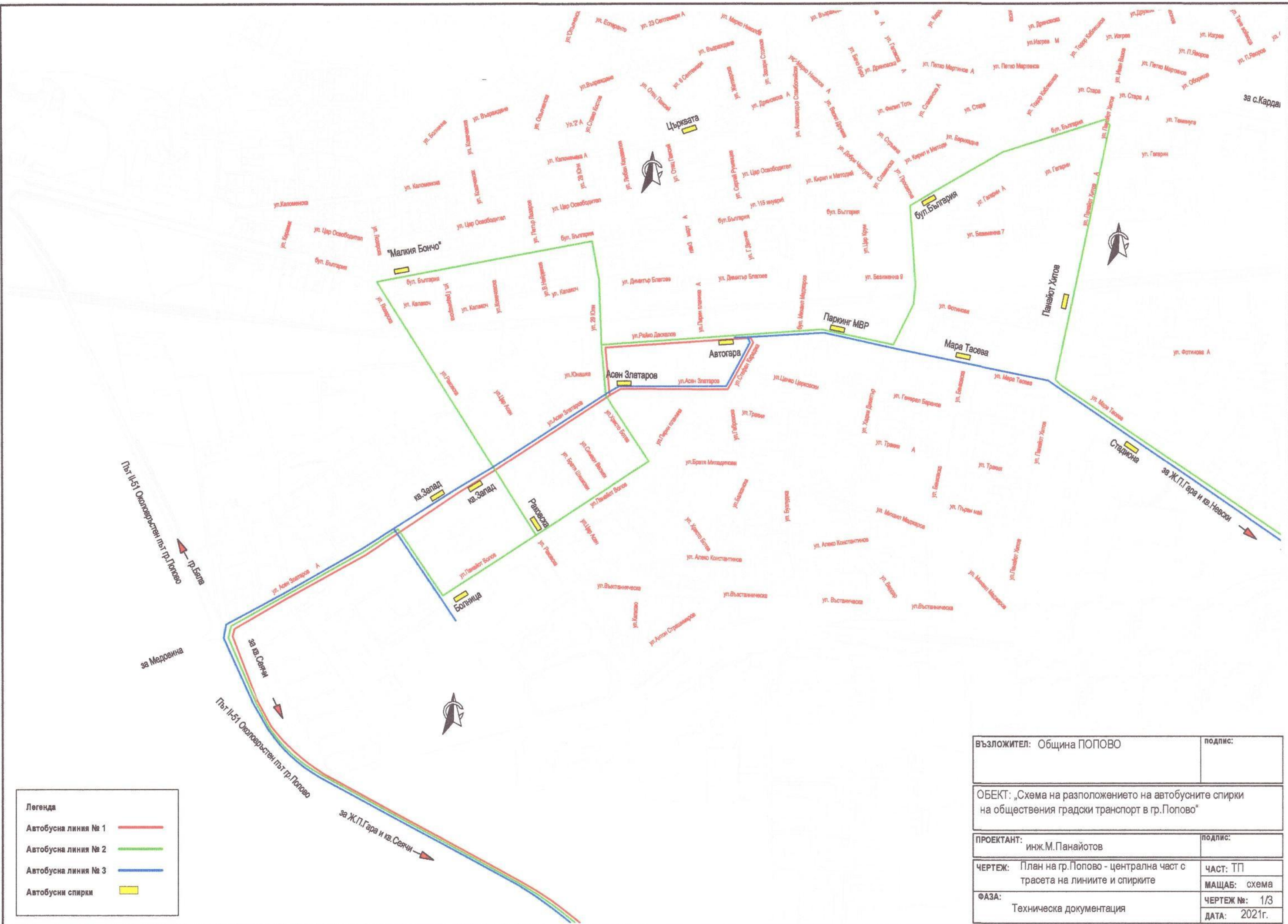
1. извън уличното платно в спирков джоб;
2. в активна лента.

Спирките на общественя транспорт за превоз на пътници задължително се разполагат извън уличното платно в улици от класове I и II от първостепенната улична мрежа. Спирки на общественя транспорт за превоз на пътници, разположени в активна лента за движение, съгласно приложение № 33 на *НАРЕДБА № РД-02-20-2* са:

1. спирка с възможност за заобикаляне в насрещната пътна лента;
2. спирка без възможност за заобикаляне;
3. спирка с физическо отделяне;
4. издадена спирка с адаптация на пътните ленти.


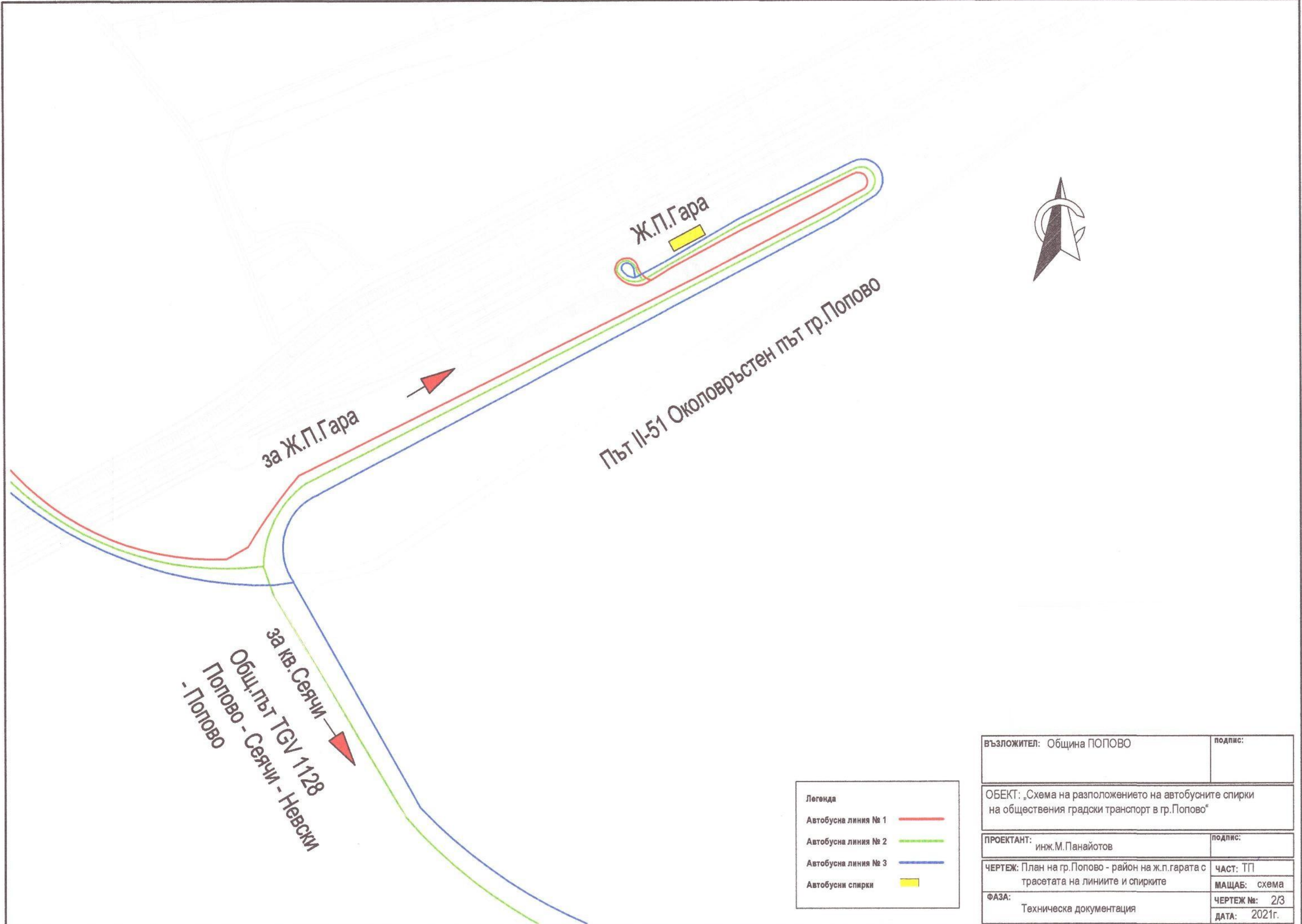
Разположението на спирките в гр. Попово е съобразено с тези изисквания. На всяка автобусна спирка следва да се монтира навес за изчакващите пътници. Разположението на навесите следва да се съобрази с конкретната ситуация – в близост до мястото на спиране на автобуса, да не създава конфликт с движещите се по тротоара пешеходци, както и с разположените в близост сгради.

Проектант:



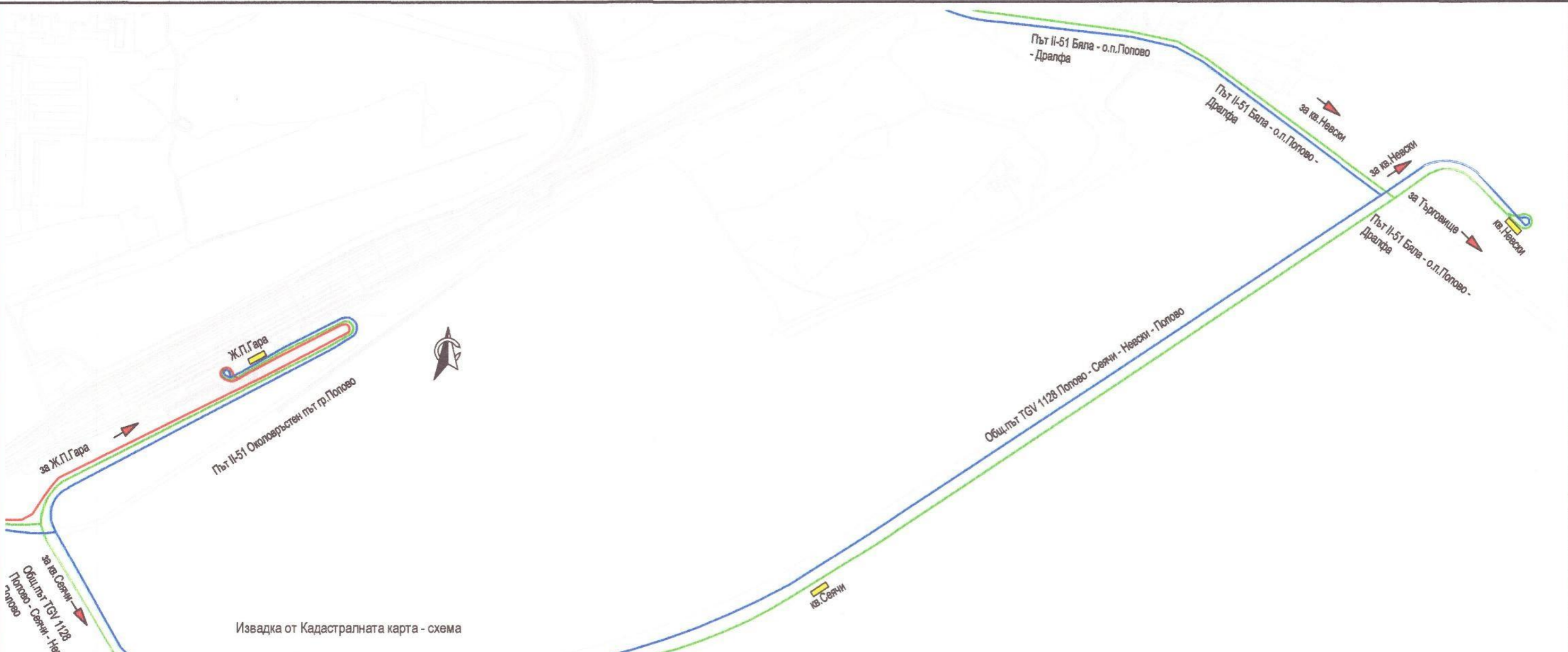
Легенда	
Автобусна линия № 1	—
Автобусна линия № 2	—
Автобусна линия № 3	—
Автобусни спирки	

ВЪЗЛОЖИТЕЛ: Община ПОПОВО	ПОДПИС:
ОБЕКТ: „Схема на разположението на автобусните спирки на обществения градски транспорт в гр.Попово“	
ПРОЕКТАНТ: инж.М.Панайотов	ПОДПИС:
ЧЕРТЕЖ: План на гр.Попово - централна част с трасета на линиите и спирките	ЧАСТ: ТП
ФАЗА: Техническа документация	МАЩАБ: схема
	ЧЕРТЕЖ №: 1/3
	ДАТА: 2021г.

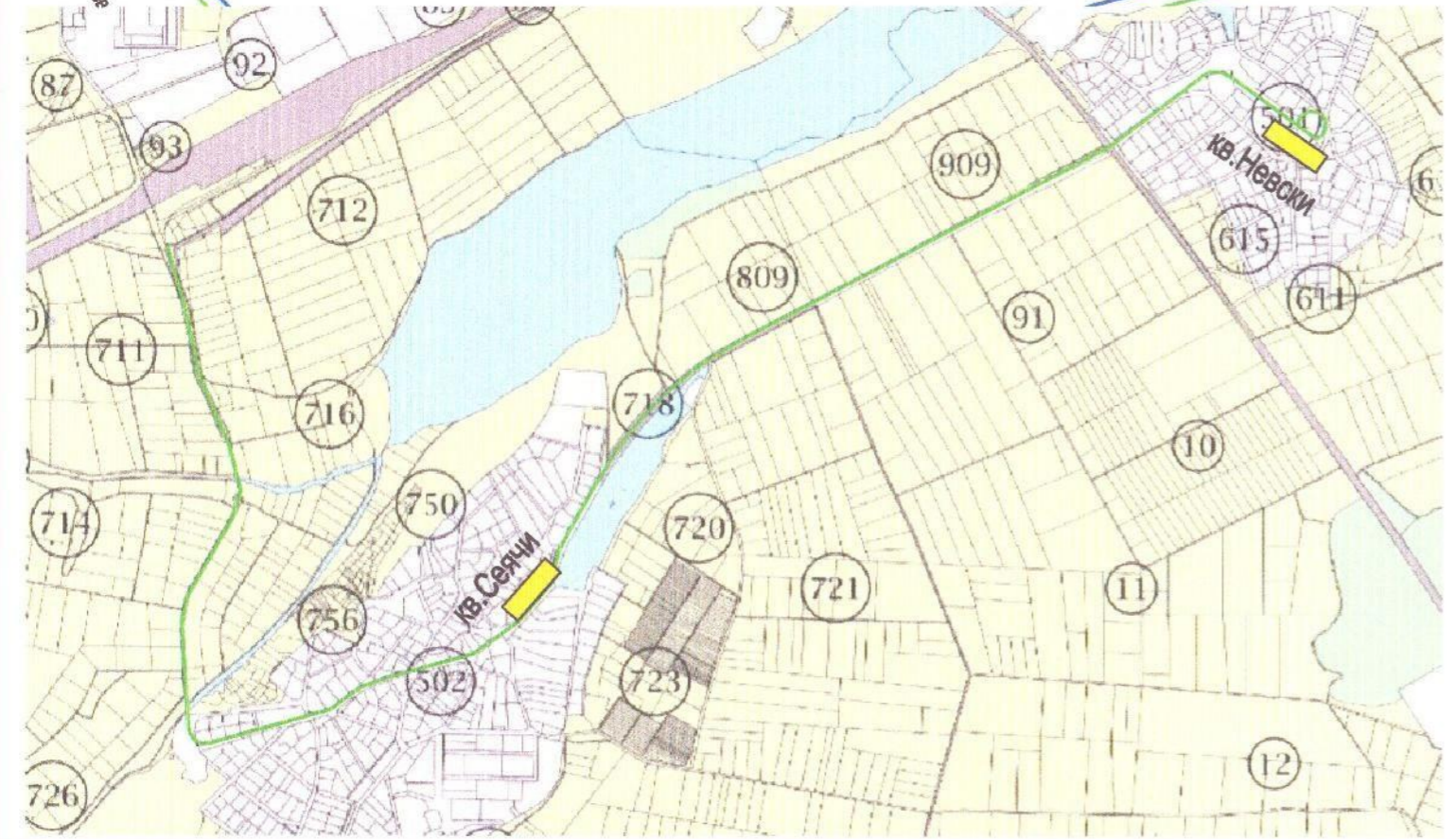


Легенда	
Автобусна линия № 1	—
Автобусна линия № 2	—
Автобусна линия № 3	—
Автобусни спирки	

ВЪЗЛОЖИТЕЛ: Община ПОПОВО		ПОДПИС:	
ОБЕКТ: „Схема на разположението на автобусните спирки на обществения градски транспорт в гр. Попово“			
ПРОЕКТАНТ: инж. М. Панайотов		ПОДПИС:	
ЧЕРТЕЖ: План на гр. Попово - район на ж.п. гарата с трасетата на линиите и спирките		ЧАСТ: ТП	
ФАЗА: Техническа документация		МАЩАБ: схема	
		ЧЕРТЕЖ №: 2/3	
		ДАТА: 2021г.	



Извадка от Кадастралната карта - схема



Легенда	
Автобусна линия № 1	—
Автобусна линия № 2	—
Автобусна линия № 3	—
Автобусни спирки	

ВЪЗЛОЖИТЕЛ: Община ПОПОВО		ПОДПИС:	
ОБЕКТ: „Схема на разположението на автобусните спирки на обществения градски транспорт в гр.Попово“			
ПРОЕКТАНТ: инж.М.Панайотов		ПОДПИС:	
ЧЕРТЕЖ: План на гр.Попово - квартал Севъчи и кв.Невски с трасета на линии и спирки		ЧАСТ: ТП	
ФАЗА: Техническа документация		МАЩАБ: схема	
		ЧЕРТЕЖ №: 3/3	
		ДАТА: 2021г.	