

**ОБЩИНА ПОПОВО**

7800 гр.Попово
ул. „Ал.Стамболийски“ №1
тел.: 0608/40021
факс: 0608/40024

MUNICIPALITY POPOVO

7800 Popovo, Bulgaria
str „Al.Stamboliyski“ №1
tel.: +359 60840021
fax: +359 60840024

e-mail: obstina@popovo.bg
web-site: <http://www.popovo.bg>

**О Б Я В Л Е Н И Е**

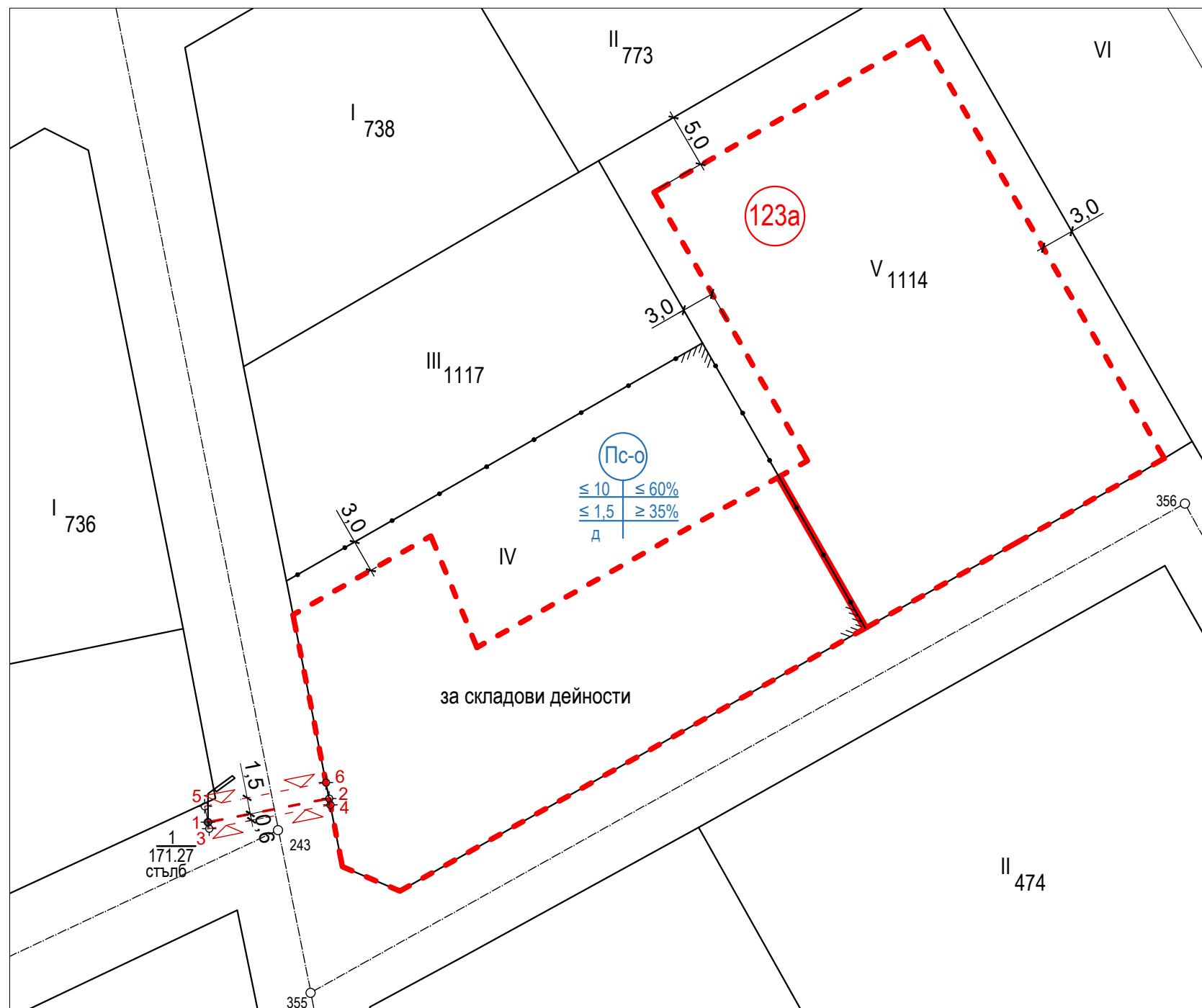
№ Об-23-21
гр. Попово 05.06.2023 г.

На основание чл. 129, ал. 2 от ЗУТ Община Попово съобщава на заинтересуваните собственици, че със Заповед №З-23-367/02.06.2023 г. е одобрен проект за Изменение на Подробен устройствен план – План за регулация и застрояване за УПИ IV и УПИ V-1114 по плана на село Садина, община Попово.

Проектът се намира в стая №302, ет. 3 в сградата на Община Попово и е поместена на интернет страницата на общината: www.popovo.bg, раздел *Други обяви, съобщения и заповеди*.

Заинтересуваните собственици могат да направят писмени възражения, предложения и искания по проекта в 14-дневен срок от датата на уведомяване до Община Попово.

ОБЩИНА ПОПОВО.....



ЛЕГЕНДА:

- трасе на кабелна линия НН - ново
- ▴ ▾ сервитутна зона
- - - ограничителна линия на застрояване
- задължителна линия на застрояване

КООРДИНАТЕН РЕГИСТЪР НА ОСТТА И СЕРВИТУТА НА КАБЕЛНО ТРАСЕ

N	X	Y
1	4816527.9638	563654.1936
2	4816530.1545	563665.3092
3	4816527.4433	563654.9416
4	4816529.5662	563665.4278
5	4816529.4430	563658.8935
6	4816531.6288	563665.0142

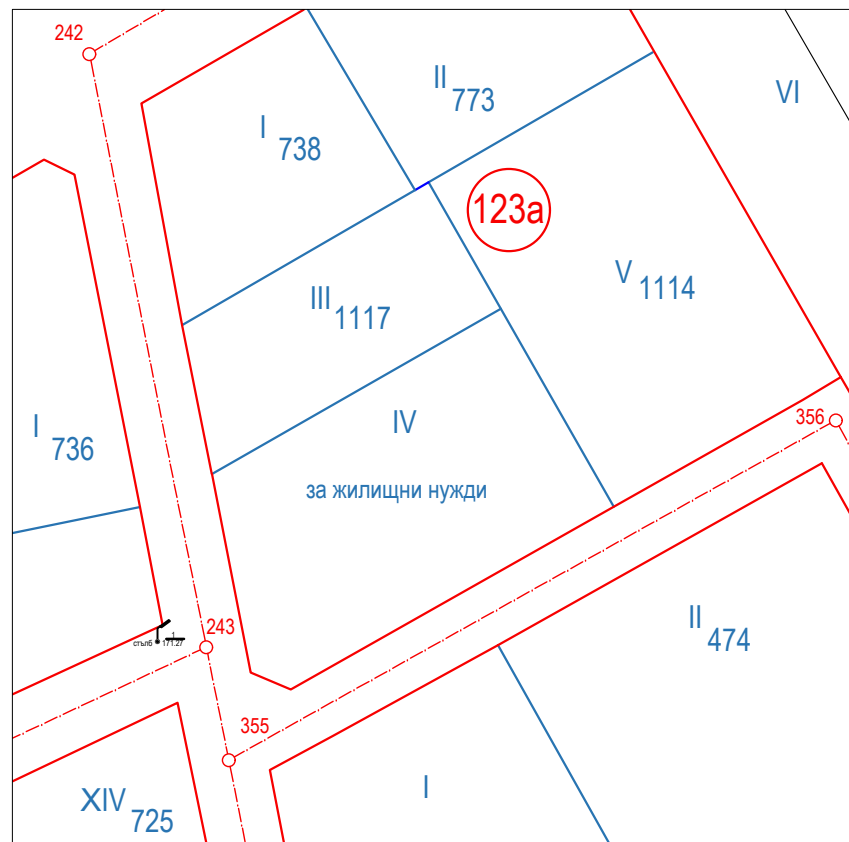
Дължина на трасе нова кабелна линия НН - 11,40м

Площ на сервитутна зона на трасе нова кабелна линия НН - 23,94 m²

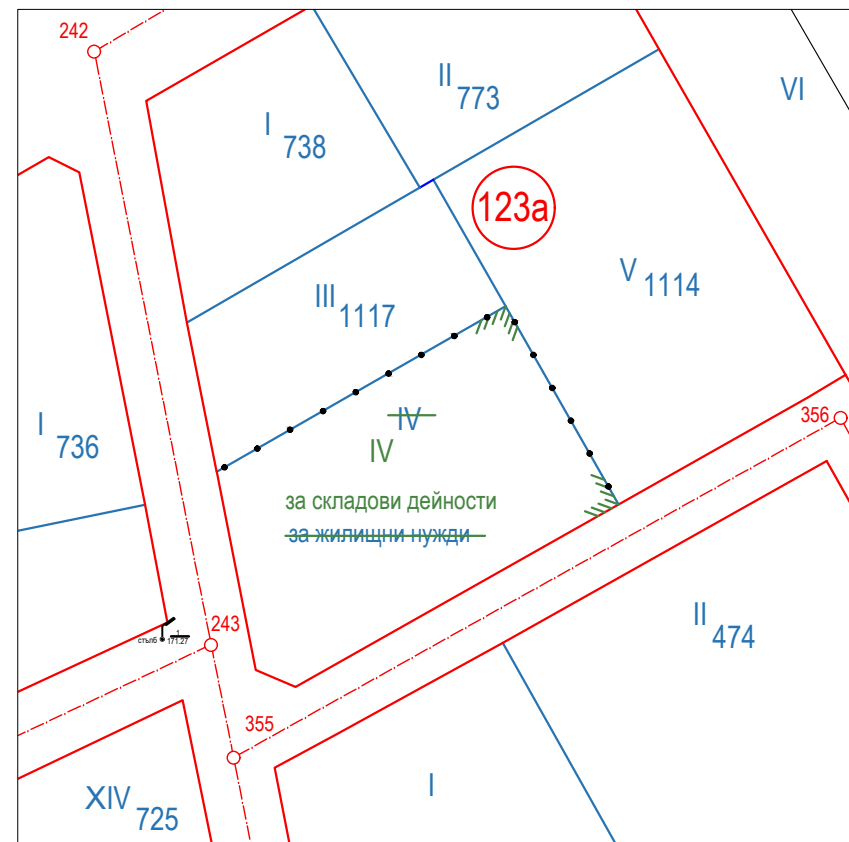
ПРОЕКТ:	Изменение на Подробен устройствен план - План за регулация и застрояване в обхват УПИ IV и УПИ V-1114 от кв.123а по плана на с.Садина, община Попово		
ЧЕРТЕЖ:	План-схема на линейната инфраструктура - ново трасе на електропровод до УПИ IV от кв.123а по плана на с.Садина, община Попово		Част: ПУП
			Фаза: ОП
ВЪЗЛОЖИТЕЛ:	"АГРОТРЕНД" ООД		
ПРОЕКТАНТ:	инж. Д. Димитров		М 1:500
ПРОЕКТАНТ:	инж. Г. Илиев		2023г.

Извадка от действащ План за регулация за УПИ IV и УПИ V-1114 в кв.123а, с.Садина, община Попово, одобрен със Заповед № 1344 / 1959г.

М 1:1000



ПЛАН ЗА РЕГУЛАЦИЯ М 1:1000



Изменение на Подробен устройствен план - План за регулация и застрояване в обхват УПИ IV и УПИ V-1114 от кв.123а по плана на с.Садина, община Попово

ПЛАН ЗА ЗАСТРОЯВАНЕ М 1:1000



ЛЕГЕНДА:

- Устройствена зона "за производствени и складови дейности"
- Обслужваща улица
- Тротоар
- Ограничителна линия на застрояване
- Задължителна линия на застрояване

Показатели за УПИ IV и УПИ V-1114 от кв.123а по плана на с.Садина, община Попово

Номер на квартала	Номер на поземлен имот и/или урегулиран поземлен имот	Площ на имота	Устройствена зона	Поземлен имот с установено предназначение	Височина в м (Етажност)			Градоустройствени параметри			Начин на застрояване				
					Задължителна	Максимална	Възможна	плътност на застрояване Пзастр. %	интензивност на застрояване Кинт	минимална озеленена площ Позел. %	Свободно	Свързано в два съседни имота - д	Свързано - с	Забележка	
123а	IV	1450 м ²	Пс-о	за складови дейности		≤ 10,0			≤ 60	≤ 1,5	≥ 35		•		
123а	V-1114	1680 м ²	Пс-о	за жилищни нужди		≤ 10,0			≤ 60	≤ 1,5	≥ 35		•		

ПРОЕКТ:	Изменение на Подробен устройствен план - План за регулация и застрояване в обхват УПИ IV и УПИ V-1114 от кв.123а по плана на с.Садина, община Попово		
ЧЕРТЕЖ:	ПЛАН ЗА РЕГУЛАЦИЯ И ПЛАН ЗА ЗАСТРОЯВАНЕ	Част: ПУП	Фаза: ОП
ВЪЗЛОЖИТЕЛ:	"АГРОТРЕНД" ООД		
ПРОЕКТАНТ:	инж. Д. Димитров		М 1:1000
ПРОЕКТАНТ:	арх. В. Цонева		2023г.